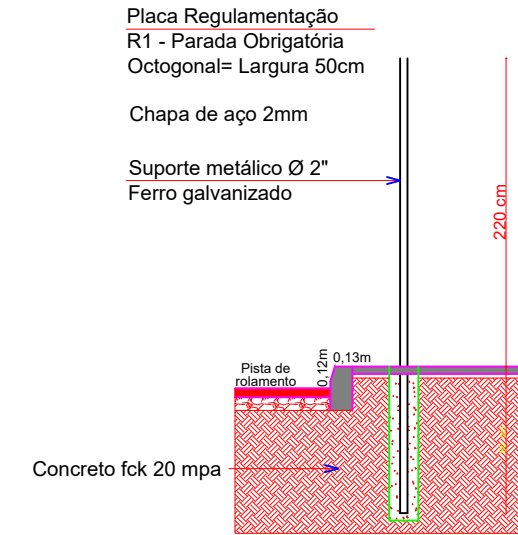
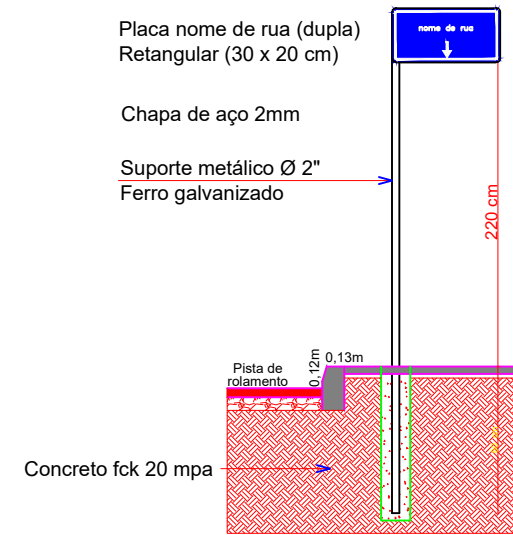
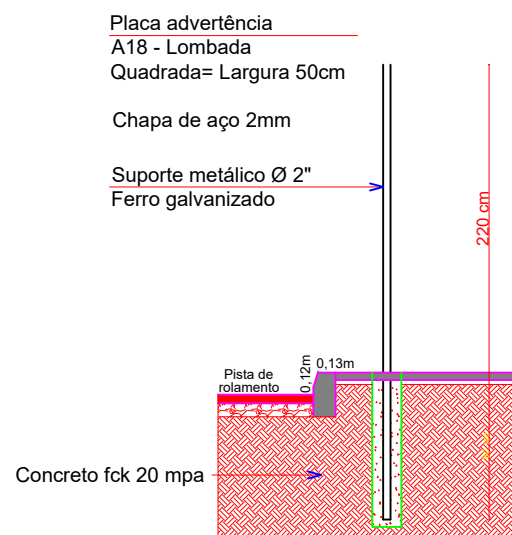
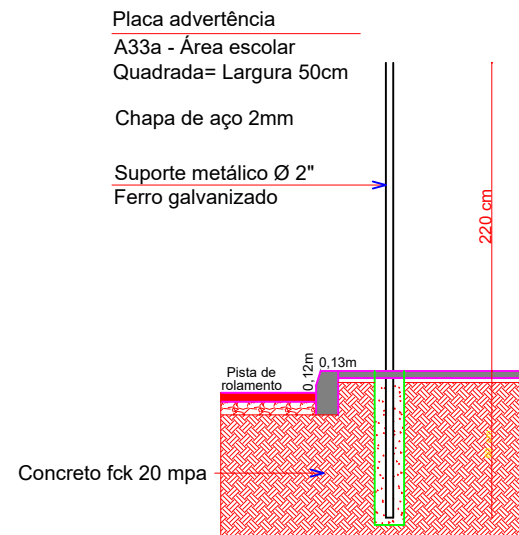
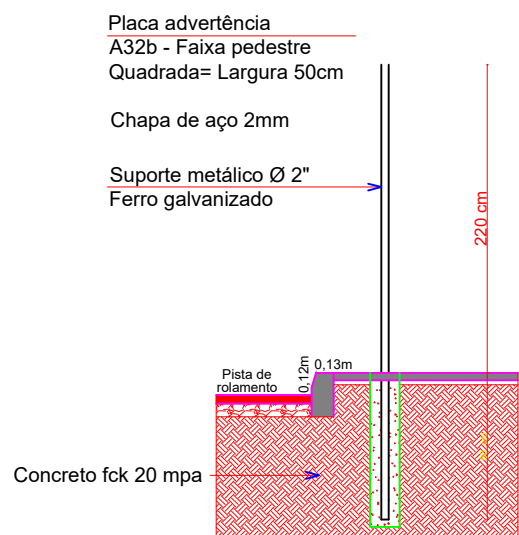



DETALHES DAS PLACAS DE SINALIZAÇÃO



Nota: A Placa 'nome de rua' do Distrito de Santo deverá ter o brasão do município, conforme padrão adotado no local.

QUANTITATIVOS DE SINALIZAÇÃO VERTICAL

LOCALIZAÇÃO: GENERAL CÂMARA – RS							
PLACAS	DOM FELICIANO	JOÃO PESSOA	DA ESTAÇÃO	SENADOR BRAGA	VENÂNCIO AIRES	VINTE DE SETEMBRO	ERNESTO ALVES
REGULAMENTAÇÃO _ R1 - PARE	04	02		01	03	03	01
NOME DE RUA (DUPLA - DUAS CHAPAS POR SUPORTE)	03	02	02	01	03	03	02
REGULAMENTAÇÃO _ A18 - LOMBADA	04	02	02		02	02	02
REGULAMENTAÇÃO _ A32a - ÁREA ESCOLAR						01	02
REGULAMENTAÇÃO _ A32b - FAIXA PEDESTRE	04	04	02	02	02	02	02

 Prefeitura Municipal de General Câmara - RS Rua: General David Canabarro, 120, Centro General Câmara	
DETALHES DAS PLACAS DE SINALIZAÇÃO	Data do Projeto: 22/09/2023
Responsável Técnico: Engº Civil - Jordão Oliveira da Silva	Prefeito Municipal: Helton Holz Barreto