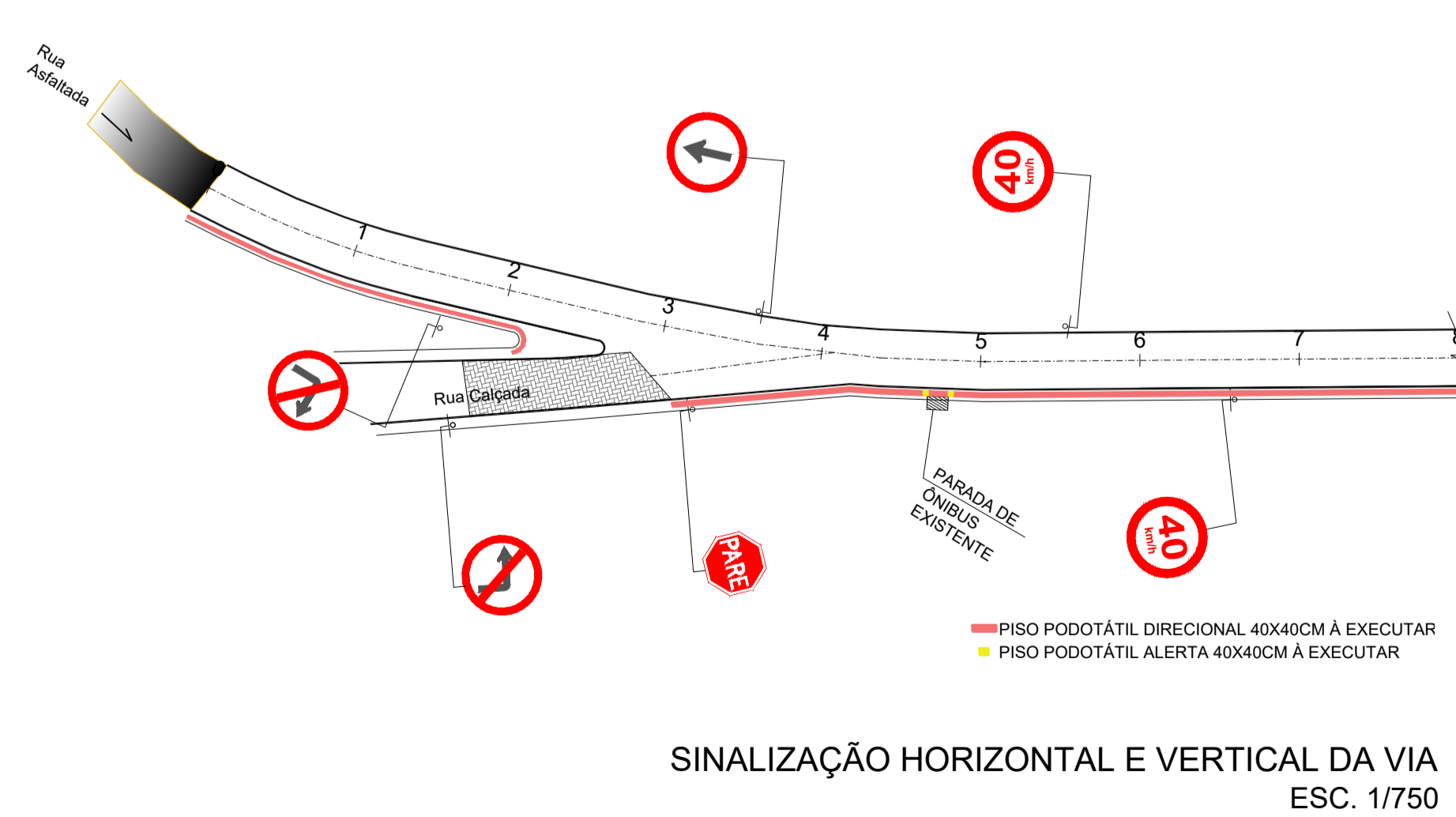
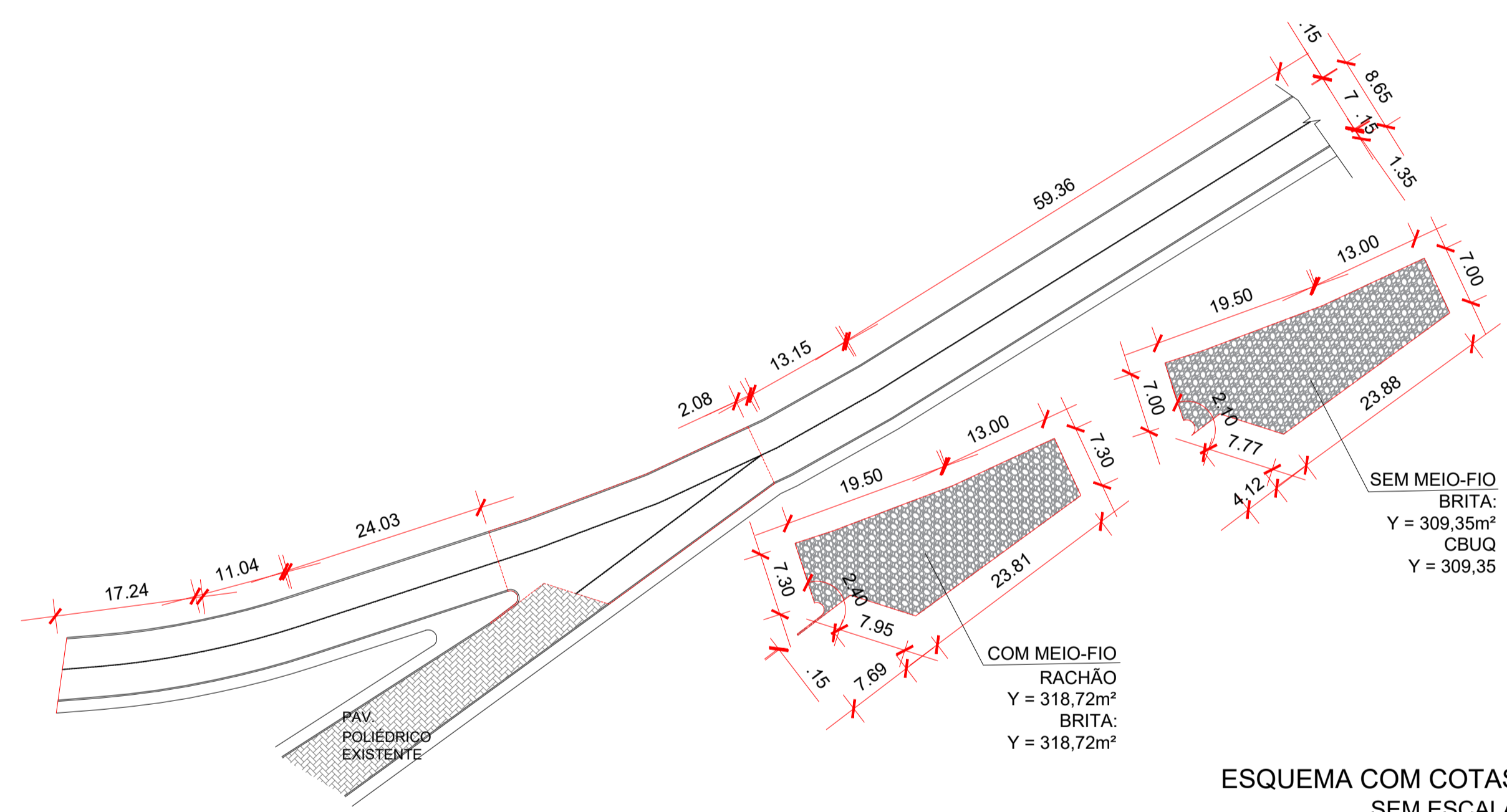
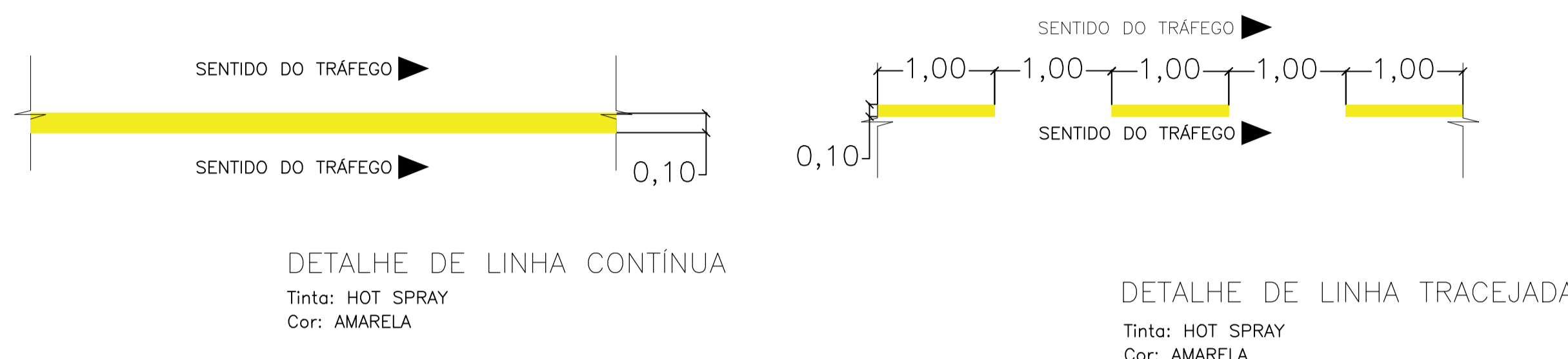
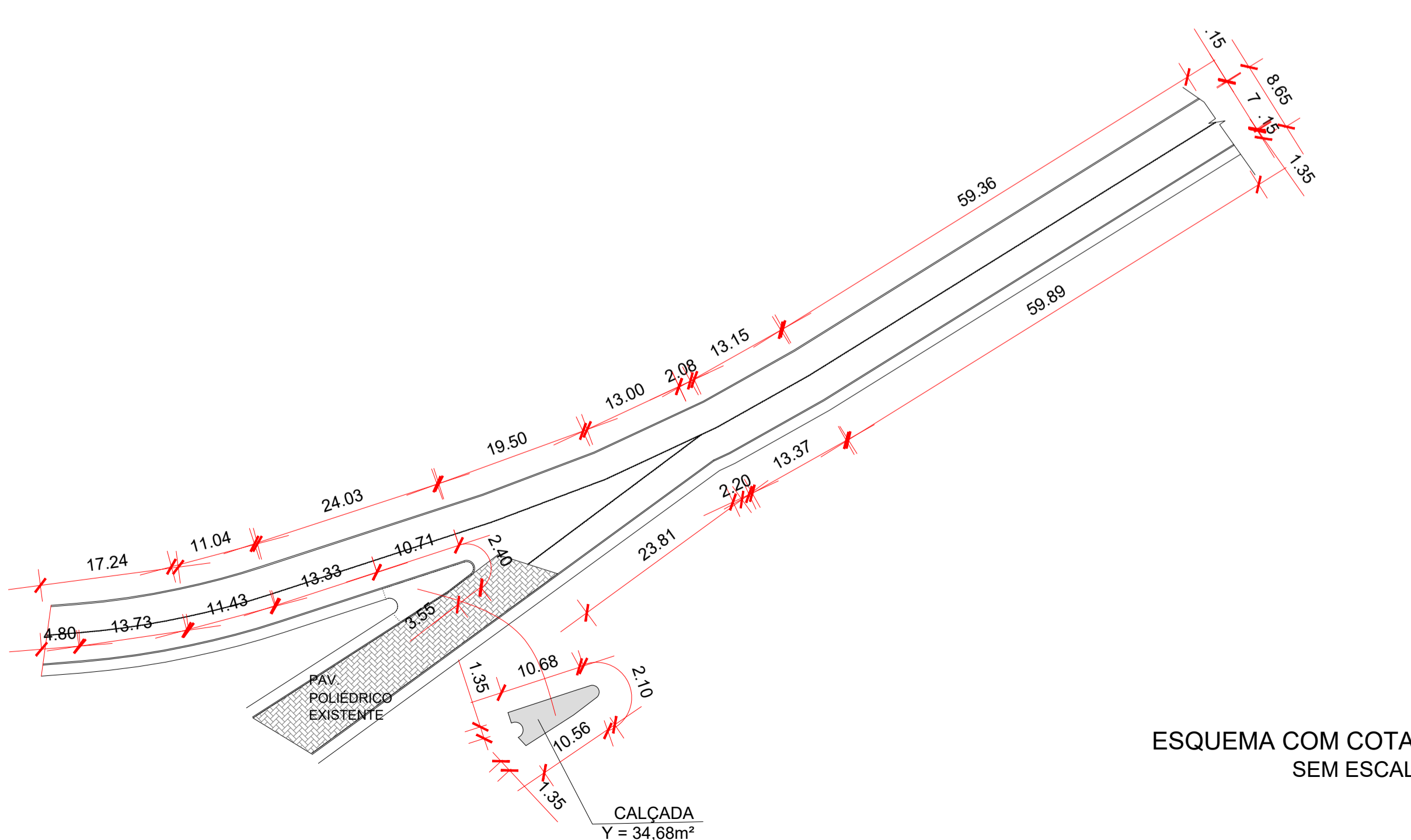


QUANTITATIVOS DE SINALIZAÇÃO VERTICAL

LOCALIZAÇÃO: SANTO AMARO				
PLACAS	LADO ESQ.	LADO DIR.	QUANTIDADE	
			PLACA	SUPORTE
 1.0) REGULAMENTAÇÃO L=0,25m R-1 - PARADA OBRIGATÓRIA	00	01	01	01
 1.0) REGULAMENTAÇÃO φ=0,50m R-19 - VELOCIDADE MÁX. PERMITIDA	01	01	02	02
 R - 4b PROIBIDO VIRAR À DIREITA φ=0,50m	-	01	01	01
 R - 4a PROIBIDO VIRAR À ESQUERDA φ=0,50m	-	01	01	01
 R - 26 SIGA EM FRENTE φ=0,50m	01	-	01	01



SINALIZAÇÃO HORIZONTAL E VERTICAL DA VIA
ESC. 1/750



ESQUEMA COM COTAS SEM ESCALA

MUNICÍPIO GENERAL CÂMARA

PAVIMENTAÇÃO SANTO AMARO

Rua Capitão Pedro Werlang, 139
 Santa Cruz do Sul/RS
 51 3054-2701

LA CLÉ ARQUITETURA & SUSTENTABILIDADE

Obra: PAVIMENTAÇÃO ASFÁLTICA
 Projeto: SINALIZAÇÃO
 Resp. Técnico: Sílvia Melchior Seibert
Arquiteta e Urbanista CAU A56 888-1

Discriminação: SINALIZAÇÃO VERTICAL E HORIZONTAL
 Proprietário: Município de General Câmara/RS

Escala: Indicada
 Data: SET/2019
 Área da intervenção: 1472,22 m²
 Prancha: REV04
04/04